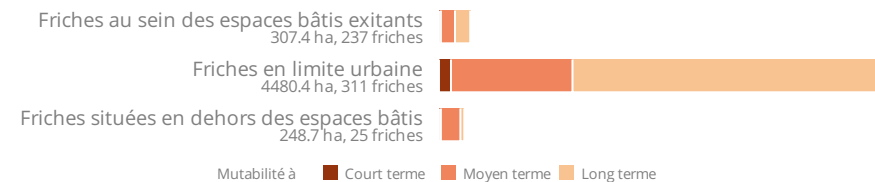


573 Friches

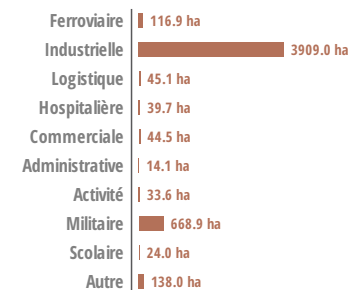
5036.5 ha de foncier

- Equivalent à **2.15 %** des espaces déjà urbanisés du territoire
- Surface moyenne d'une friche : **9 ha**
- Surface par habitant : **33 m<sup>2</sup>**

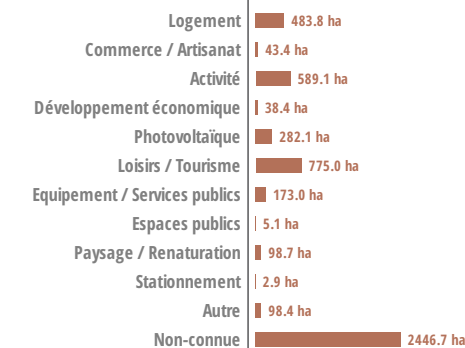
### Situation par rapport à l'espace bâti



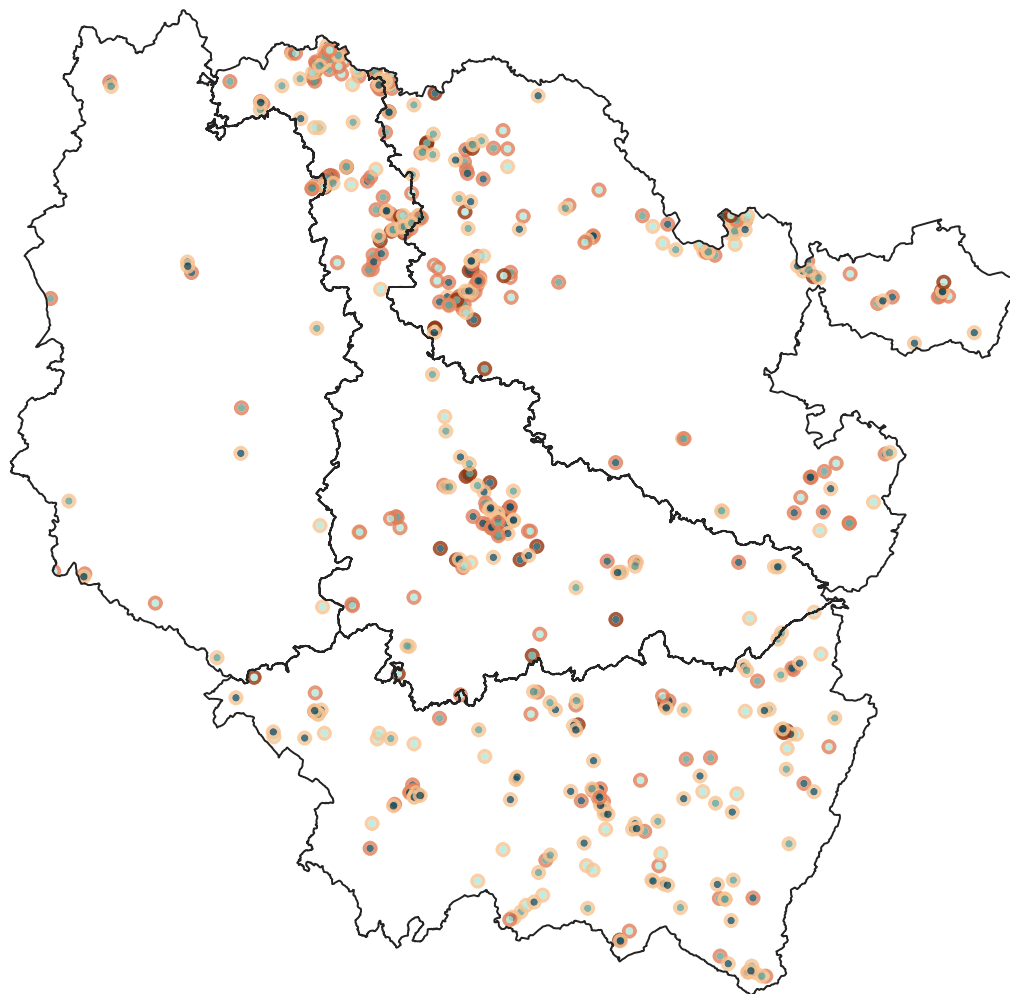
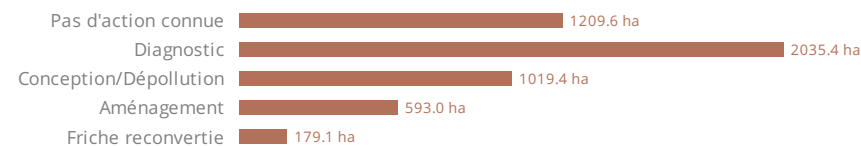
### Origine principale des friches



### Vocation future



### Positionnement dans le cycle de reconversion



### Enjeux urbains

- Forts : 258 sites, 535 ha
- Moyens : 197 sites, 2782.3 ha
- Faibles : 118 sites, 1719.2 ha

### Mutabilité potentielle

- à court terme (< 5 ans) : 54 sites, 156.4 ha
- à moyen terme (5 à 10 ans) : 238 sites, 1532.9 ha
- à long terme (> 10 ans) : 281 sites, 3347.1 ha