ATLAS DES FRICHES

Lorraine-Champagne-Ardennes

epfge
Etablissement Public Foncier de Grand Est

1466 Friches

7302.9 ha de foncier

- Equivalent à **2.5 %** des espaces déjà urbanisés du territoire
- Surface moyenne d'une friche : **5 ha**
- Surface par habitant : **23 m²**

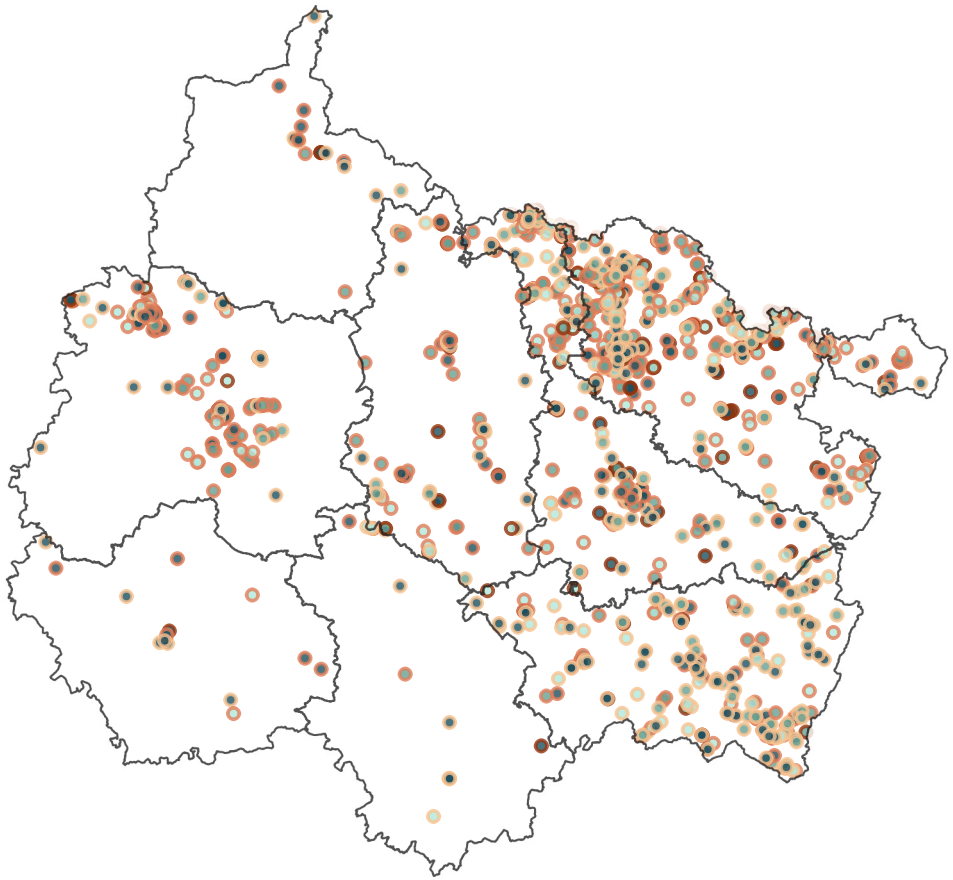

0 50 100 km

Situation par rapport à l'espace bâti

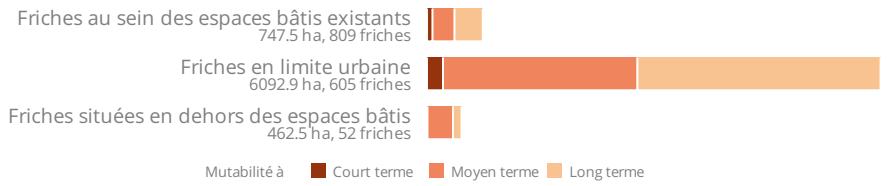

Origine principale des friches

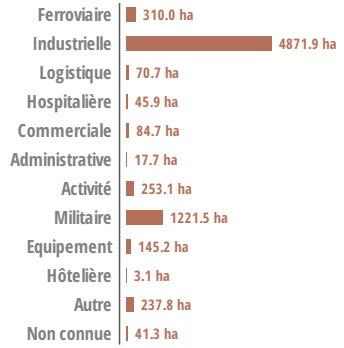

Vocation future

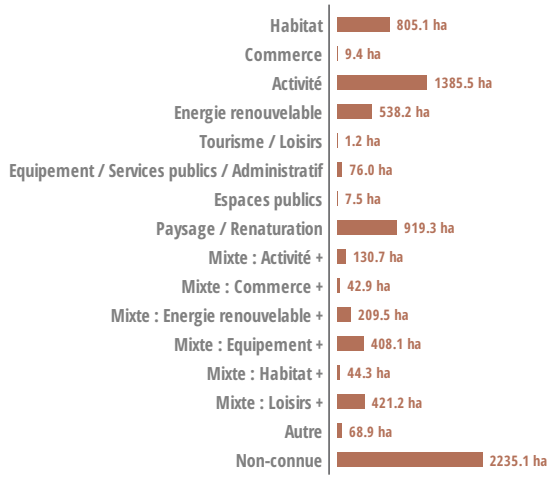

Positionnement dans le cycle de reconversion

Enjeux urbains

- Forts : 779 sites, 1128.9 ha
- Moyens : 446 sites, 3969.8 ha
- Faibles : 241 sites, 2204.2 ha

Mutabilité potentielle

- à court terme (< 5 ans) : 143 sites, 295.5 ha
- à moyen terme (5 à 10 ans) : 781 sites, 3249.6 ha
- à long terme (> 10 ans) : 542 sites, 3757.7 ha

Février 2025